








PIANO COMUNALE di PROTEZIONE CIVILE

CARTOGRAFIA

TAVOLA 10
P.A.I.
PERICOLOSITA'

LEGENDA:

-  Limiti Provinciali, Comunali, ETRS89
-  P. Crocchi_Sprof_GEO
-  0
-  1
-  2
-  3
-  4

SCALA 1:7500

