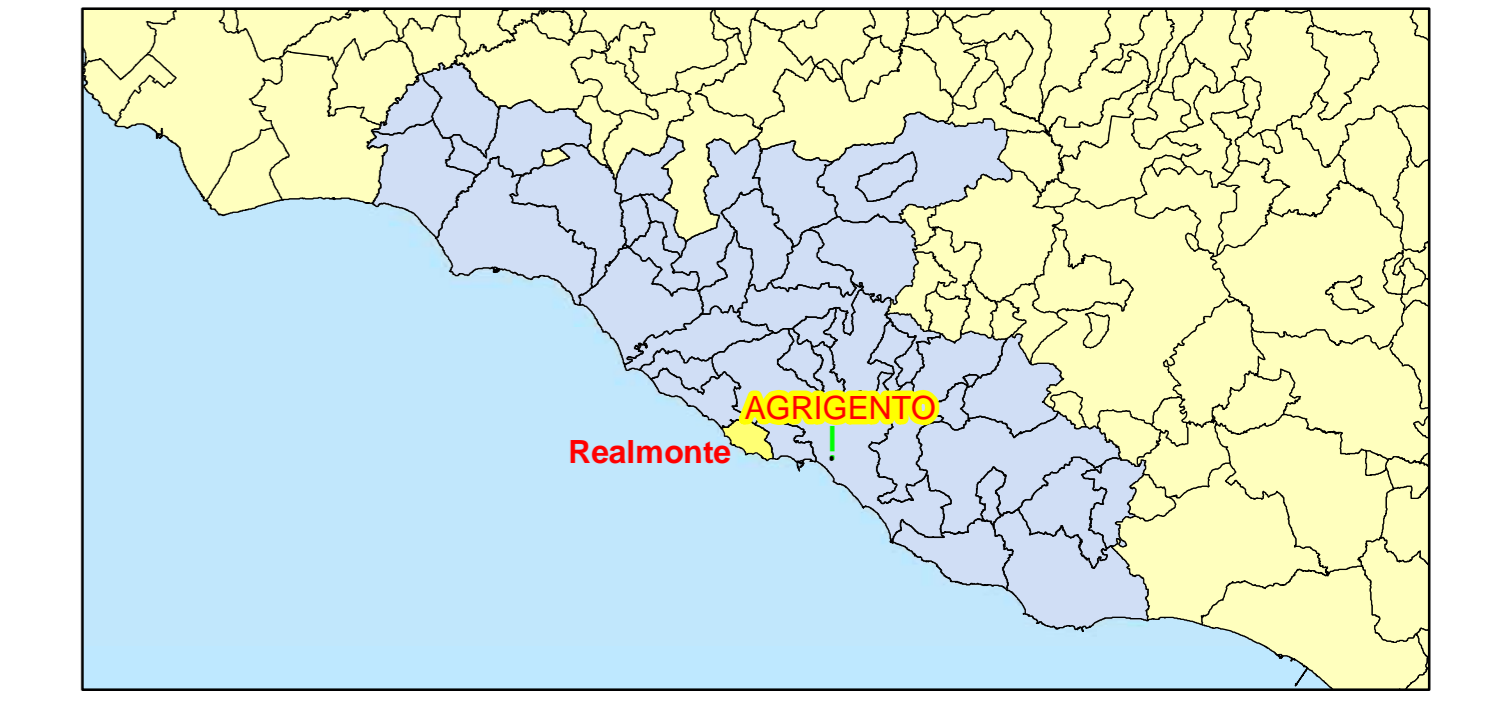


O.P.C.M. 28 AGOSTO 2007 N° 3606
 Disposizioni urgenti di protezione civile dirette a fronteggiare lo stato di emergenza in atto nei territori delle regioni Lazio, Campania, Puglia, Calabria e della regione Siciliana in relazione ad eventi calamitosi dovuti alla diffusione di incendi e fenomeni di combustione.

DEFINIZIONE SPEDITIVA DEGLI SCENARI DI RISCHIO E MODELLI DI INTERVENTO
 (Art. 1 Decreto Commissariale N° 2 del 18/10/2007)

Rischio incendi d'interfaccia
 PROVINCIA DI AGRIGENTO

FASE 1: Delimitazione della fascia perimetrale, delle aree di interfaccia e individuazione degli esposti








Gruppo D.R.P.C.:
 Ing. Maurizio Cimino
 Ing. Giuseppe Di Miceli
 geol. Carmelo Cellura
 arch. Calogero Manto
 arch. Salvatore Pullara
 geom. Paolo Sabella



 Regione Siciliana - Presidenza
 Dipartimento della Protezione Civile

Aggiornamento: 24 Giugno 2008
 elaborazioni GIS: U.O.B. XXIX
 SIT - DRPC - Agrigento
 resp. F.D. Geom. Paolo Sabella

LEGENDA

-  TIPOLOGIA
-  Autostrade
-  Strade Statali
-  Strade Provinciali
-  Comune di Realmondo

Pericolosità

- VALORE**
-  Trascurabile
 -  Bassa
 -  Media
 -  Alta
 -  interfaccia 50 m
 -  aggregati

